
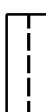





LEGENDA:

-  Meja območja OPPN Poslovno stanovanjska zazidava Zreče
-  Meja območja veljavnega podrobnega prostorskega načrta

OMEJITVE V PROSTORU:

-  Javne prometnice
 -  10 m - ski pas novega gozdnega roča
 -  Arheološko najdišče Nova Dobrava (EŠD 10348)
- Celotno območje OPPN je erozijsko ogroženo (občipani zaščitni ukrepi)

Občina Zreče
Cesta na Roglo 13b
3214 Zreče

Občina Zreče
Cesta na Roglo 13b
3214 Zreče

Savoprojekt Krško d.d.
Cesta krških žrtev 59
8270 Krško



**OBČINSKI PODROBNI PROSTORSKI NAČRT
POSLOVNO STANOVANJSKA ZAZIDAVA ZREČE**

OPN: Darnjana Pirc, u.d.l.k.a. KA-1562
SP: Silvija Urnek Tolh, d.i.g.

projekt: PREGLEDNA SITUACIJA Z OMEJITVAMI V PROSTORU TER
POVEZAVO S SOSEDNJIMI OBMOČJI
faza: sprejet dokument

Ta načrt velja za pogodbeno določene namene.
datum: dec. 2021 1:5000 ID št. Pk: 2209 št. grafičnega načrta: B2

